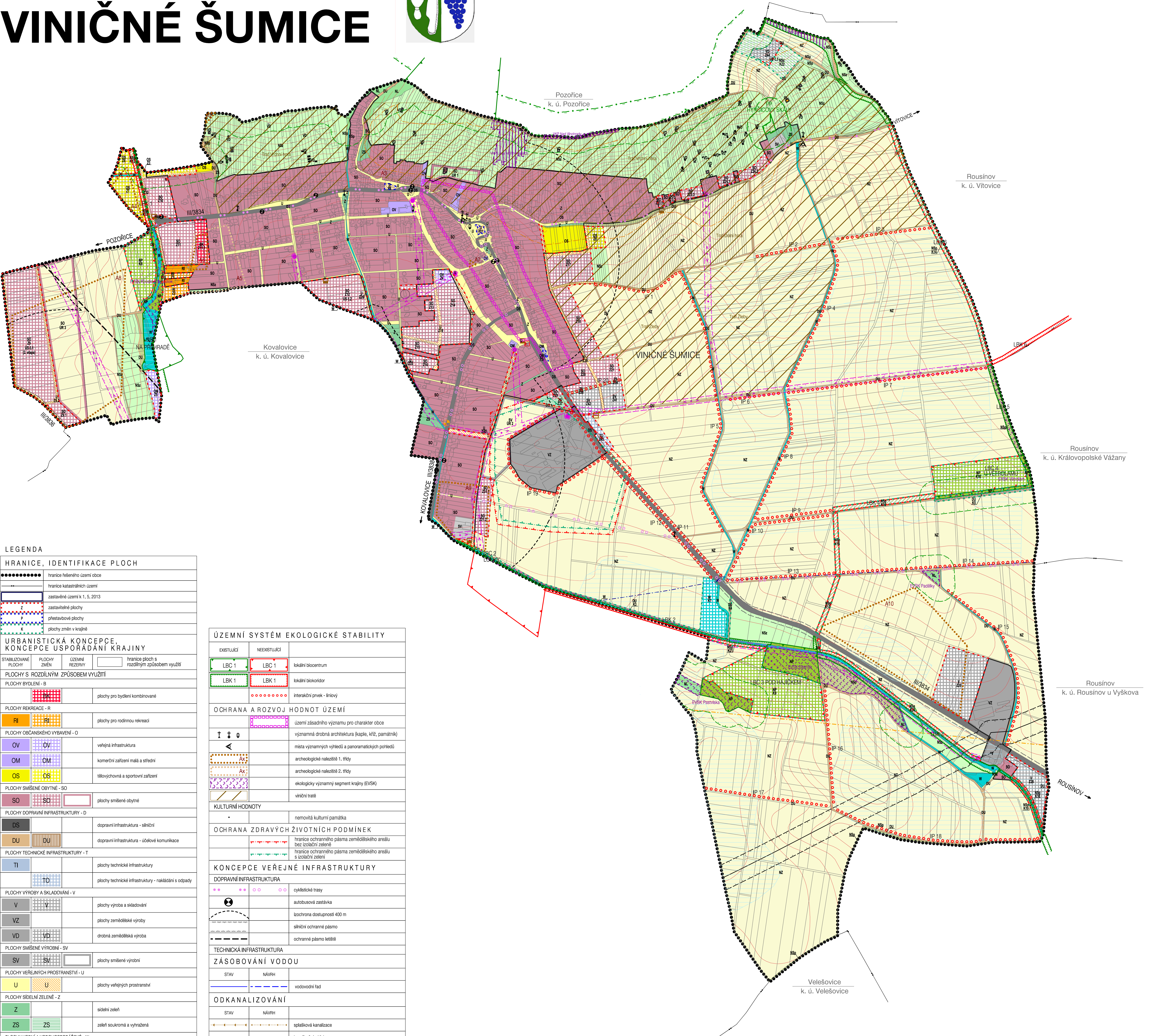




















































ÚZEMNÍ PLÁN  
VINIČNÉ ŠUMICE



LEGENDA	
HRANICE, IDENTIFIKACE PLOCH	
	hranice řešeného území obce
	hranice katastrálních území
	zastavěné území k 1. 5. 2013
	zastavěné plochy
	přestavbové plochy
	plochy změn v krajině
URBANISTICKÁ KONCEPCE, KONCEPCE USPOŘÁDÁNÍ KRAJINY	
	STABILIZOVANÉ PLOCHY
	PLOCHY ZMĚN
	ÚZEMNÍ REZERVY
	hranice ploch s rozdílným způsobem využití
PLOCHY S ROZDÍLNÝM ZPŮSOBEM VYUŽITÍ	
PLOCHY BYDLENÍ - B	
	plochy pro bydlení kombinované
PLOCHY REKREACE - R	
	plochy pro rodinnou rekreaci
PLOCHY OBČANSKÉHO VYBAVENÍ - O	
	veřejná infrastruktura
	komerční zařízení malá a střední
	mlýnskými a sportovními zařízeními
PLOCHY SMÍŠENÉ OBYTNÉ - SO	
	plochy smíšené obytné
PLOCHY DOPRAVNÍ INFRASTRUKTURY - D	
	dopravní infrastruktura - silniční
	dopravní infrastruktura - účelové komunikace
PLOCHY TECHNICKÉ INFRASTRUKTURY - T	
	plochy technické infrastruktury
	plochy technické infrastruktury - nakládání s odpady
PLOCHY VÝROBY A SKLADOVÁNÍ - V	
	plochy výroby a skladování
	plochy zemědělské výroby
	drobná zemědělská výroba
PLOCHY SMÍŠENÉ VÝROBNÍ - SV	
	plochy smíšené výrobní
PLOCHY VEŘEJNÝCH PROSTRANSTVÍ - U	
	plochy veřejných prostranství
PLOCHY SÍDELNÍ ZELÉNÉ - Z	
	sídelní zeleň
	zeleň soukromá a vyhrazená
PLOCHY VODNÍ A VODOHOSPODÁŘSKÉ - W	
	plochy vodní a vodoohospodářské
PLOCHY ZEMĚDĚLSKÉ - NZ	
	plochy zemědělské
PLOCHY LESNÍ - NL	
	plochy lesní
PLOCHY PŘÍRODNÍ - NP	
	plochy přírodní
PLOCHY SMÍŠENÉ NEZASTAVĚNÉHO ÚZEMÍ - NS	
	plochy smíšené nezastavěného území - zemědělské
	plochy smíšené nezastavěného území - přírodní
OCHRANA PŘÍRODY	
	pásmo 50 m od okraje lesa
	přírodní památka - PP
	ochranné pásmo přírodní památky
	významný krajinný prvek
GEOLOGIE	
	sesuvné území - ostatní
	vrstevnice (po 2 výškových metrech)

ÚZEMNÍ SYSTÉM EKOLOGICKÉ STABILITY		
EXISTUJÍCÍ	NEEXISTUJÍCÍ	
	LBC 1	lokální biocentrum
	LBK 1	lokální biokoridor
		interakční prvek - liniový
OCHRANA A ROZVOJ HODNOT ÚZEMÍ		
		území zásadního významu pro charakter obce
		významná drobná architektura (kaple, kříž, památník)
		miesta významných výhledů a panoramatických pohľadů
		archeologické náleziská 1. triedy
		archeologické náleziská 2. triedy
		ekologicky významný segment krajiny (EVSK)
		viničná trať
KULTURNÉ HODNOTY		
		nemovitá kultúrna pamätka
OCHRANA ZDRAVÝCH ŽIVOTNÝCH PODMÍNEK		
		hranice ochranného pásma zemédskeho areálu bez izolačnej zelene
		hranice ochranného pásma zemédskeho areálu s izolačnou zelenou
KONCEPCIE VEŘEJNÉ INFRASTRUKTURY		
DOPRAVNÍ INFRASTRUKTURA		
		cyklistické trasy
		autobusová zastávka
		izochrona dostupnosti 400 m
		silniční ochranné pásmo
		ochranné pásmo letištia
TECHNICKÁ INFRASTRUKTURA		
ZÁSOBOVÁNÍ VODOU		
STAV	NAVRH	
		vodovodný riad
ODKANALIZOVÁNÍ		
STAV	NAVRH	
		splásková kanalizace
		kanalizační výtlak
		čerpací stanice kanalizace
		meliorace
ZÁSOBOVÁNÍ PLYNEM		
STAV	NAVRH	
		VTL plynovod
		bezpečnostní pásmo VTL plynovodu
		STL plynovod
		STL regulační stanice
ZÁSOBOVÁNÍ ELEKTRICKOU ENERGIÍ		
		nadzemní vedení vn 22 kV
		sloupová trafostanice 22 / 0,4 kV
		ochranné pásmo nadzemního vedení vn
SPOJE		
STAV	NAVRH	
		telekomunikační vedení - optický kabel
		telekomunikační vedení - rt paprsek
		telekomunikační zařízení

Celé správní území obce je stlučováno v ochranném pásmu radiolokačního zařízení Ministerstva obrany



Jihomoravský kraj je poskytovatelem částí finančních prostředků na tuto územně plánovací dokumentaci, registrační číslo: 014006/12/OUPSŘ

KOORDINAČNÍ VÝKRES

ÚZEMNÍ PLÁN VINIČNÉ ŠUMICE		
EVIDENČNÍ ČÍSLO :	212 - 001 - 456	
ZHOTOVITEL :	Urbanistické středisko Brno, spol. s r. o.	
PROJEKTANTI :	Ing. arch. Emil Navrátil Ing. arch. Vanda Ciznerová Mgr. Tereza Golešová Mgr. Martin Novotný Ing. Pavel Veselý Ing. Jiří Hrnčíř	
POŘIZOVATEL :	MĚSTSKÝ ÚŘAD ŠLAPANICE - ODBOR ÚZEMNÍHO ROZVOJE A SPRÁVY MAJETKU, oddělení územního plánování a památkové péče	
STUPĚN :	VÝSLEDNÝ NAVRĚ	
MĚŘÍTKO :	1:5 000	
DATUM :	12/ 2017	